

انتاج الشلب وزهرة الشمس لسنة
2014

المحتويات

- 1..... المقدمة
- 1..... منهجية التقرير
- 2..... تحليل النتائج
- الجدول الاحصائية
- 3..... جدول (1) المساحة المزروعة وكمية الانتاج ومتوسط الغلة للمحاصيل (الشلب، وزهرة الشمس) للقطاع الخاص لسنة 2014
- 4..... جدول (2) مقارنة المساحة المزروعة وكمية الانتاج ومتوسط الغلة لمحصولي الشلب وزهرة الشمس للسنوات (2014-2009)
- 7..... جدول (3) المساحة المزروعة وكمية الانتاج ومتوسط الغلة لمحصول الشلب للقطاع الخاص 2014 على مستوى المحافظات
- 10..... جدول (4) المساحة المحصودة ومتوسط غلة الدونم الواحد والانتاج لتبن الشلب لسنة 2014 للقطاع الخاص
- جدول (5) المساحة المزروعة وكمية الانتاج ومتوسط الغلة لمحصول زهرة الشمس للعروتين (الربيعية والخريفية) للقطاع الخاص لسنة 2014
- 11..... جدول (6) المساحة المزروعة وكمية الانتاج ومتوسط الغلة لمحصول زهرة الشمس الربيعي للقطاع الخاص لسنة 2014 على مستوى المحافظات
- 13..... جدول (7) المساحة المزروعة وكمية الانتاج ومتوسط الغلة لمحصول زهرة الشمس الخريفي للقطاع الخاص لسنة 2014 على مستوى المحافظات
- 13.....

الاشكال البيانية

- 5..... شكل رقم (1) المساحة المزروعة لمحصول الشلب للفترة (2014-2009)
- 5..... شكل رقم (2) المساحة المزروعة لمحصول زهرة الشمس للفترة (2014-2009)
- 5..... شكل رقم (3) كمية الانتاج المتحقق لمحصول الشلب للفترة (2014-2009)
- 6..... شكل رقم (4) متوسط الغلة بـ(كغم) لمحصول الشلب للفترة (2014-2009)
- 6..... شكل رقم (5) متوسط الغلة بـ(كغم) لمحصول زهرة الشمس للفترة (2014-2009)
- 8..... شكل رقم (6) المساحة المزروعة بـ (دونم) لمحصول الشلب لسنة 2014 على مستوى المحافظات
- 8..... شكل رقم (7) كمية الانتاج بـ (طن) لمحصول الشلب لسنة 2014 على مستوى المحافظات
- 8..... شكل رقم (8) متوسط الغلة بـ(كغم) لمحصول الشلب لسنة 2014 على مستوى المحافظات
- شكل رقم (9) المساحة المزروعة بـ (الدونم) لمحصول زهرة الشمس للعروتين (الربيعي والخريفي) لسنة 2014 على مستوى المحافظات
- 12.....
- شكل رقم (10) كمية الانتاج بـ (طن) لمحصول زهرة الشمس للعروتين (الربيعي والخريفي) لسنة 2014 على مستوى المحافظات
- شكل رقم (11) متوسط الغلة بـ (كغم) لمحصول زهرة الشمس للعروتين (الربيعي والخريفي) لسنة 2014 على مستوى المحافظات
- 12.....

الخرائط

- 9..... خارطة رقم (1) كمية انتاج محصول الشلب حسب المحافظات لسنة 2014
- 14..... خارطة رقم (2) كمية انتاج محصول زهرة الشمس للعروتين (الربيعية والخريفية) لسنة 2014

مقدمة

تقوم مديرية الإحصاء الزراعي سنوياً بانجاز تقرير إنتاج الشلب وزهرة الشمس، ويعتبر محصول الشلب من المحاصيل الرئيسية ومن مجموعة الحبوب وله أهمية خاصة من بين المحاصيل الصيفية، وتتركز زراعته في محافظات الفرات الأوسط وخاصة في محافظتي النجف والقادسية، وتقتصر زراعته على المناطق التي تغمر بالمياه أو التي يسهل ربيها، ويرتبط إنتاج المحصول بحكم مساحة زراعته المحددة رسمياً بتوفر المياه حيث إن وفرة المياه تلعب دوراً مهماً في زراعة وإنتاج الشلب في العراق فأن عدم ضمان توفير كمية المياه المطلوبة بالموعد المحدد وعدم أغراء المنتجين بالأسعار سبب في تذبذب كمية الإنتاج المحلي.

أما محصول زهرة الشمس يعتبر من المحاصيل الرئيسية من مجموعة المحاصيل الزيتية، وتتركز زراعته في محافظتي بغداد وبابل ويزرع بعروة خريفية، أن تطوير وتنمية زراعة زهرة الشمس والارتقاء بمعدلات الإنتاج والإنتاجية يعتبر من الضرورات الأساسية لأن زهرة الشمس من المحاصيل الرئيسية المهمة التي تلبى الكثير من الاحتياجات الغذائية والصناعية .

منهجية التقرير

يتم تقدير إنتاج محصولي الشلب وزهرة الشمس باستخدام العينة العشوائية الطبقيّة والمتعددة المراحل والمقترنة بالاساليب الموضوعية ، المقصود بالطبقات هي فئات المساحة المزروعة للمحصول وعددها (11) فئة حيث تبدأ من فئة (اقل من 6) دونم بالنسبة لمحصول الشلب و(اقل من 5) دونم بالنسبة لمحصول زهرة الشمس وتنتهي بفئة (5000 فأكثر) دونم للمحصولين حيث يتم تبويب بيانات الاطار على هذه الطبقات، في المرحلة الاولى يتم اختيار المزارعين المشمولين بعملية القياس والحصاد الفعلي وبنسبة (1.5%) كحد أدنى من عدد المزارعين الكلي لكل فئة وعلى مستوى القضاء والارواء، اما المرحلة الثانية فهي مرحلة اختيار الحقول التي يتم فيها تنفيذ تجارب الحصاد في حالة وجود اكثر من حقل لدى المزارع، اما المرحلة الثالثة فهي مرحلة اختيار بقعة الحصاد داخل الحقل المختار وبمساحة (8 × 5) م² بالنسبة لمحصول الشلب و(5 × 5) م² بالنسبة لمحصول زهرة الشمس ويتم تنفيذ جميع هذه المراحل بواسطة الاختيار العشوائي وباستخدام جدول الارقام العشوائية التي تبعد العداد عن التحيز والتحكم الشخصي.

تحليل النتائج

تأثر إنتاج محصول الشلب لسنة 2014 بتقليل الحصة المانية اما محصول زهرة الشمس فقد تعذر الحصول على بيانات هذا المحصول للمحافظات (محافظة نينوى، محافظة كركوك، محافظة الانبار، محافظة صلاح الدين) بسبب الوضع الامني وعدم امكانية الوصول الى الحقول المزروعة تم تقدير الانتاج والمساحة والغلة للمحصولين وفق الاتي ، علماً بأنه لم يتم شمول إقليم كردستان.

محصول الشلب

أولاً : الإنتاج

قدر إنتاج محصول الشلب (403.0) ألف طن للموسم الصيفي 2014 كما موضح في الجدول رقم (1) بانخفاض مقدارها (48.8) ألف طن عن الموسم الماضي الذي كان (451.8) ألف طن، وكانت نسبة الانخفاض (10.8%) .

ثانياً : المساحة

قدر إجمالي المساحة المزروعة بمحصول الشلب (317.2) ألف دونم بانخفاض مقدارها (66.6) ألف دونم عن الموسم الماضي الذي كان (383.8) ألف دونم، وكانت نسبة الانخفاض (17.4%) . يعزى سبب انخفاض المساحة والانتاج لمحصول الشلب الى قلة الحصة المانية للمحافظات التي تزرع هذا المحصول .

ثالثاً : متوسط الغلة

قدر متوسط غلة الدونم من محصول الشلب (1270.4) كغم على أساس إجمالي المساحة المزروعة بزيادة قدرت نسبتها (7.9%) عن الموسم الماضي الذي كان (1177.2) كغم على اساس إجمالي المساحة المزروعة.

محصول زهرة الشمس

أولاً : الإنتاج

قدر إنتاج محصول زهرة الشمس للعروتين الربيعية والخريفية (1.8) ألف طن للموسم الصيفي 2014 بزيادة مقدارها (0.1) الف طن عن الموسم الماضي الذي كان (1.7) الف طن ، بنسبة (5.9%) عن العام الماضي ، عدا إقليم كردستان و المحافظات (نينوى، كركوك، الانبار، صلاح الدين) .

ثانياً : المساحة

قدر إجمالي المساحة المزروعة بمحصول زهرة الشمس للعروتين الربيعية والخريفية (3.4) ألف دونم بانخفاض مقداره (1.2) ألف دونم بانخفاض قدرت نسبته (26.1%) عن الموسم الماضي والذي قدر (4.6) ألف دونم عدا إقليم كردستان و المحافظات (نينوى، كركوك، الانبار، صلاح الدين)

ثالثاً : متوسط الغلة

قدر متوسط غلة الدونم من محصول زهرة الشمس للعروتين الربيعية والخريفية (539.1) كغم عن الموسم الصيفي الماضي الذي كان (364.7) كغم على اساس إجمالي المساحة المزروعة، و قدرت نسبة الزيادة لمتوسط الغلة (47.8%) عدا إقليم كردستان و المحافظات (نينوى، كركوك، الانبار، صلاح الدين)

❖ العروة : المقصود بها هي ان النبات يزرع مرتين في السنة

الجدول الإحصائية

المساحة المزروعة وكمية الانتاج ومتوسط الغلة للمحاصيل (الشلب ، زهرة الشمس) للقطاع الخاص لسنة 2014
Cultivated area, production and average yield for (paddy , sun flower) by private sector in 2014

Table (1)

جدول (1)

Crop	متوسط الغلة (كغم/دونم) Average Yield (KG/Donum)		الانتاج (طن) Production	المساحة المزروعة (دونم) Cultivated area (Donum)				المحصول
	المساحة المحصودة	اجمالي المساحة Total Area		مساحة العلف	المساحة	المساحة	اجمالي	
			الاخضر	المتضررة	المحصودة	المساحة		
	Harvested Area	Total Area	(Ton)	Green Forage Area	Damaged Area	Harvested Area	Total Area	
Paddy	1276.2	1270.4	403028	-	1454	315795	317249	الشلب
Sun Flower	539.1	539.1	1822	-	-	3380	3380	زهرة الشمس

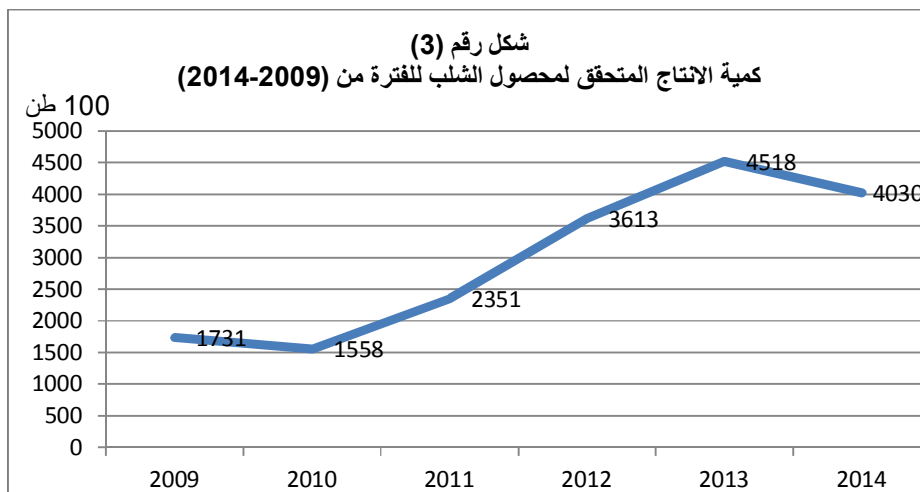
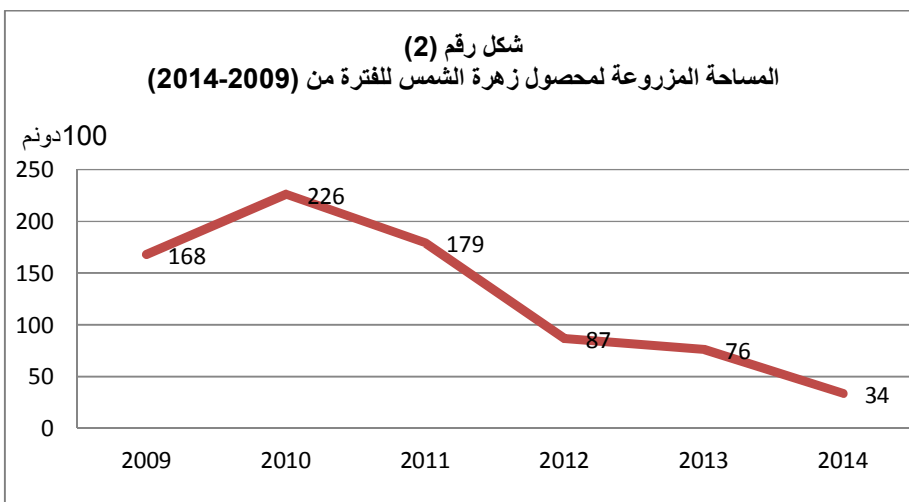
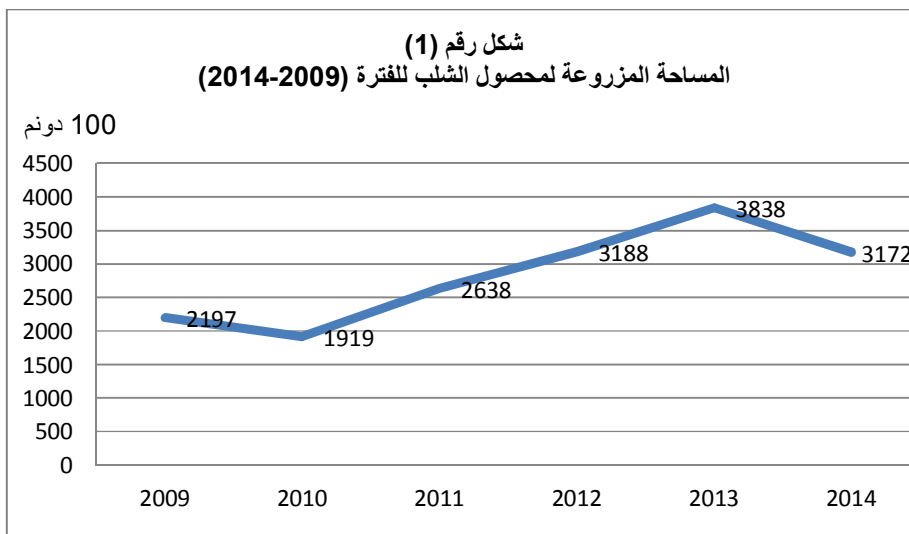
مقارنة المساحة المزروعة وكمية الانتاج ومتوسط الغلة لمحصولي الشلب وزهرة الشمس للسنوات (2014-2009)

Cultivated area comparing to production and average yield of Paddy and Sun Flower (2014-2009)

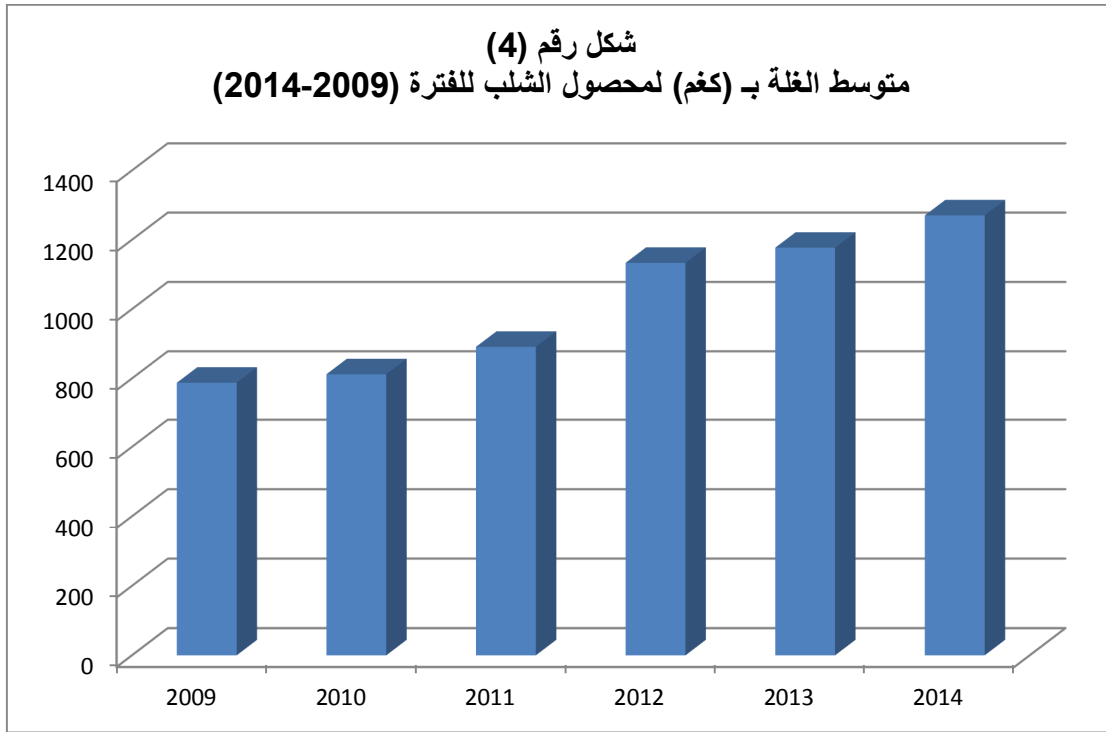
جدول رقم (2) Table (2)

Details	المحصول Crop		السنوات Yaer	التفاصيل
	زهرة الشمس Sun Flower	الشلب Paddy		
Total area (100) Donum	168	2197	2009	اجمالي المساحة (100) دونم
	226	1919	2010	
	179	2638	2011	
	87	3188	2012	
	76	3838	2013	
	34	3172	2014	
Production (100) Ton	52	1731	2009	كمية الانتاج المتحقق (100) طن
	75	1558	2010	
	71	2351	2011	
	42	3613	2012	
	37	4518	2013	
	18	4030	2014	
Average Yield (KG/Donum)	310.7	787.6	2009	متوسط الغلة (كغم/ دونم)
	331.6	812.1	2010	
	397.4	891.2	2011	
	484.5	1133.5	2012	
	487.2	1177.2	2013	
	539.1	1270.4	2014	

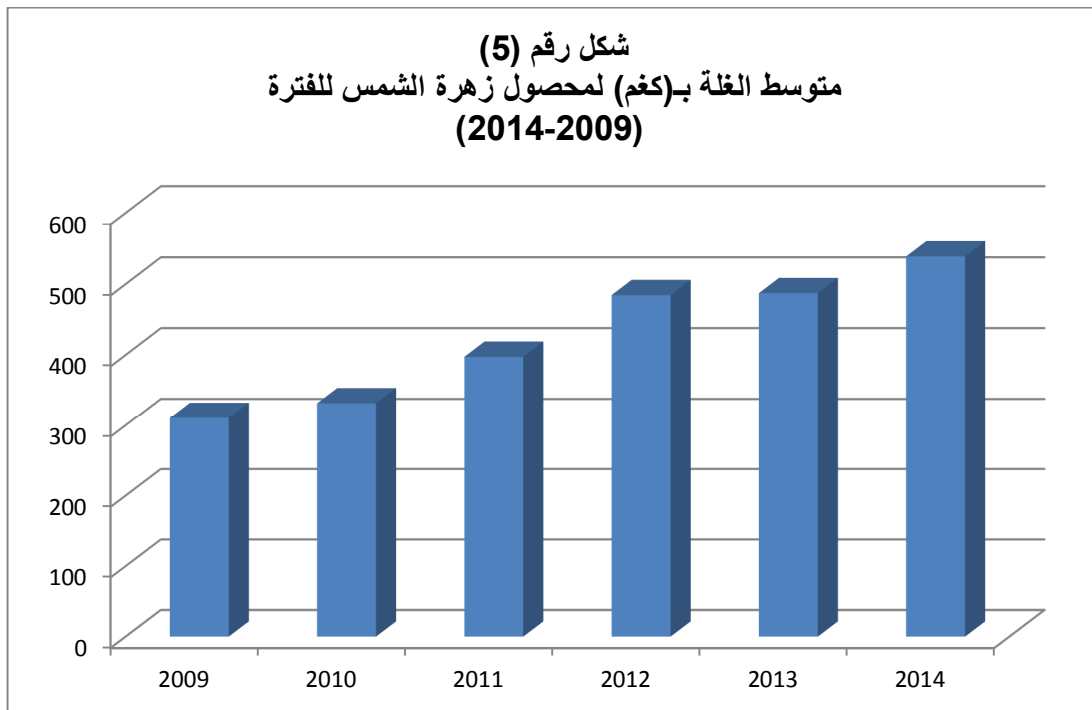
- تعذر الحصول على البيانات من المحافظات نينوى، كركوك، الانبار، صلاح الدين وذلك بسبب سوء الوضع الامني في تلك المحافظات



شكل رقم (4)
متوسط الغلة بـ (كغم) لمحصول الشلب للفترة (2009-2014)



شكل رقم (5)
متوسط الغلة بـ (كغم) لمحصول زهرة الشمس للفترة (2009-2014)



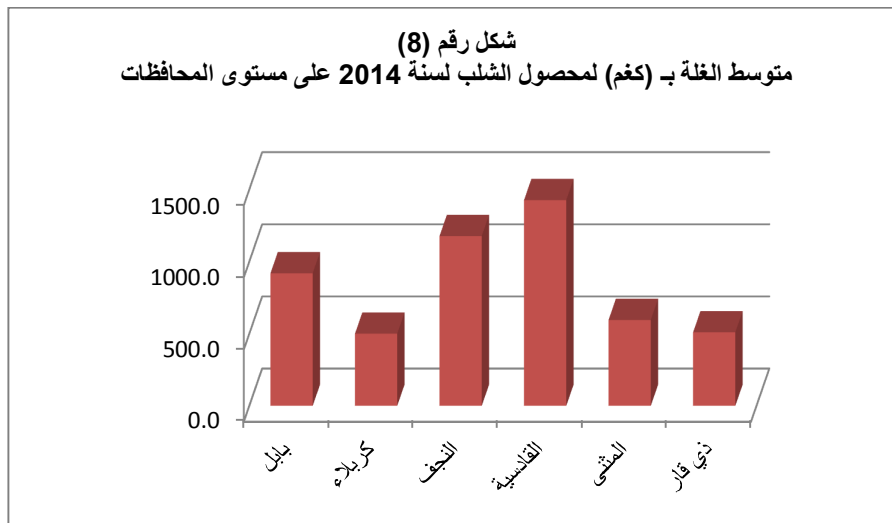
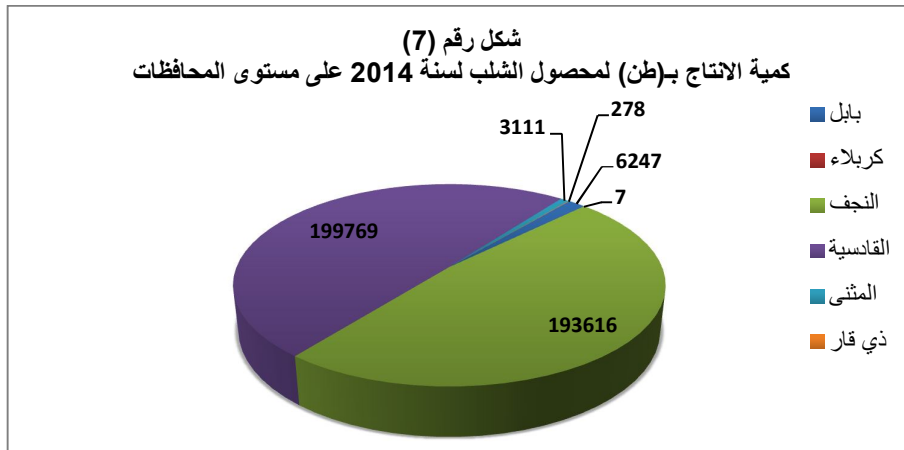
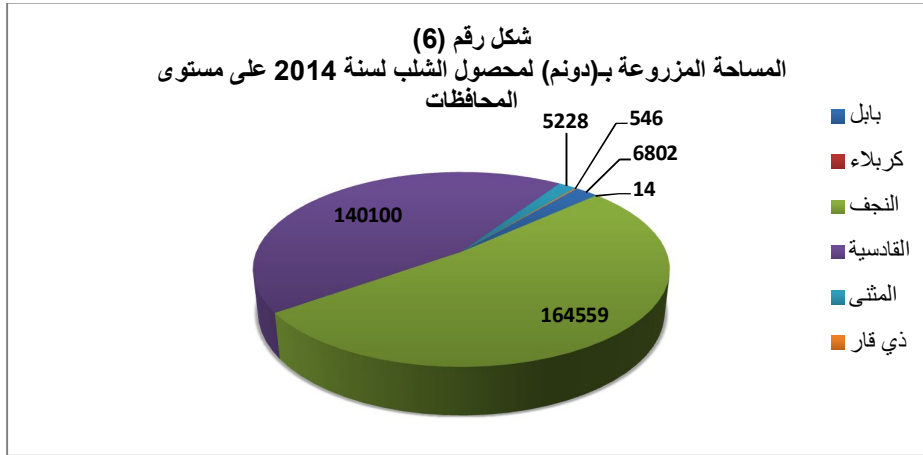
المساحة المزروعة وكمية الانتاج ومتوسط الغلة لمحصول الشلب للقطاع الخاص لسنة 2014 على مستوى المحافظات

Cultivated area, production and average yield for Paddy for private Sector at governorates level for 2014

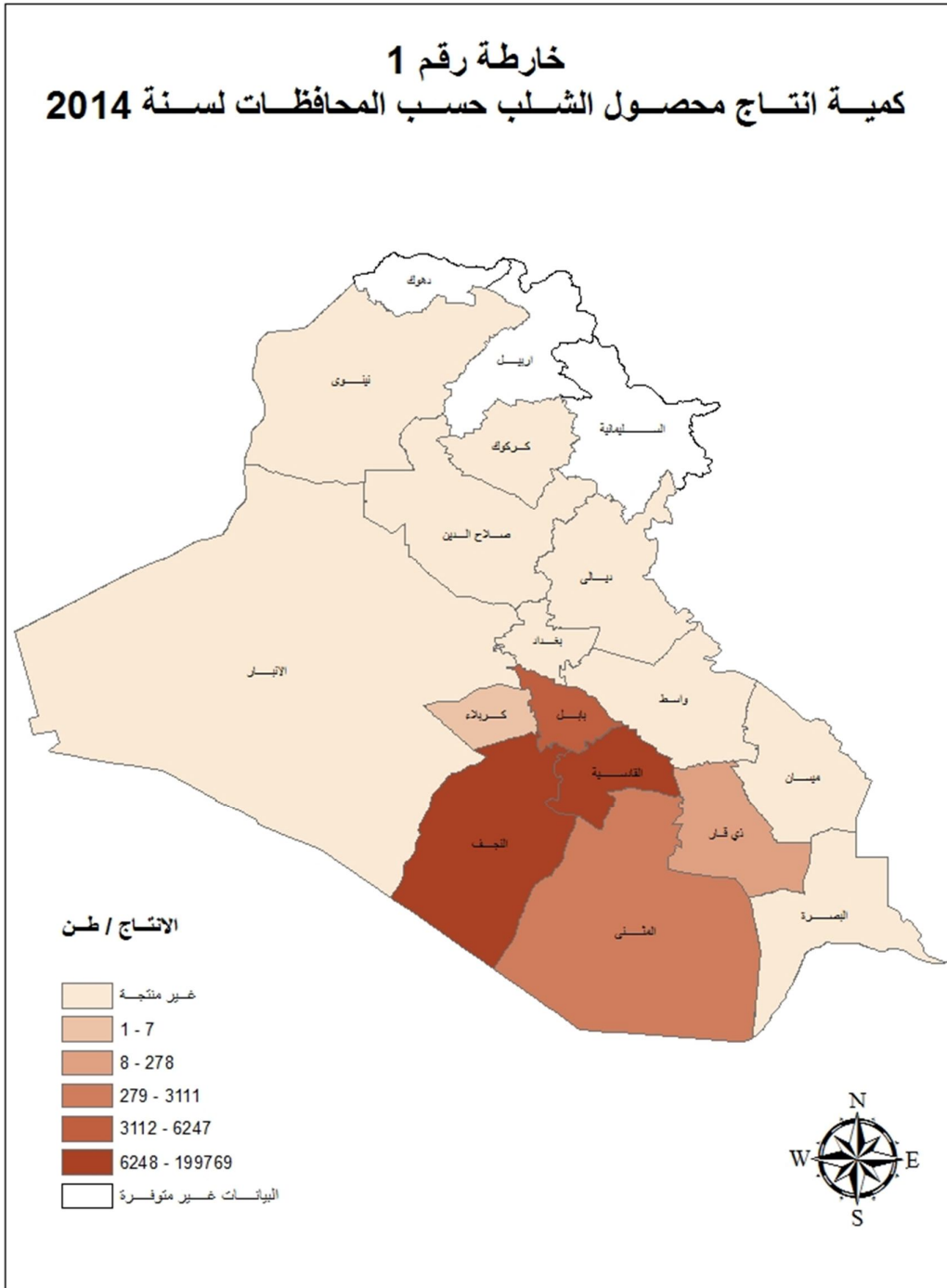
Table (3)

جدول (3)

Governorate	average yield متوسط الغلة (KG/Donum) (كغم/دونم)		الانتاج (طن) production (Ton)	المساحة المزروعة (دونم) Cultivated area (Donum)				المحافظة
	المساحة المحصودة Harvested area	اجمالي المساحة Total area		مساحة العلف الاخضر Green forag e area	المساحة المتضررة Damage d area	المساحة المحصودة Harvested area	اجمالي المساحة Total area	
	Babylon	918.4		918.4	6247	-	-	
Kerbela	500.0	500.0	7	-	-	14	14	كربلاء
Al-Najaf	1184.0	1176.6	193616	-	1037	163522	164559	النجف
Al-Qadisiya	1425.9	1425.9	199769	-	-	140100	140100	القادسية
Al-Muthnna	643.4	595.1	3111	-	393	4835	5228	المثنى
Thi Qar	532.6	509.2	278	-	24	522	546	ذي قار
Subtotal	1276.2	1270.4	403028	-	1454	315795	317249	المجموع



خارطة رقم 1 كمية انتاج محصول الشلب حسب المحافظات لسنة 2014



المساحة المحصودة ومتوسط غلة الدونم والانتاج لتبن الشلب لسنة 2014 للقطاع الخاص

Harvested area, average yield and hay paddy production per donum by private sector at 2014

Table (4)

جدول رقم (4)

Activity	انتاج التبن (طن) Hay production (Ton)	متوسط الغلة (كغم/ الدونم) average yield (KG/Donum)	المساحة المحصودة (دونم) Harvested area (Donum)	المحصول
paddy	860036	2723.4	315795	الشلب

المساحة المزروعة وكمية الانتاج ومتوسط الغلة لمحصول زهرة الشمس للعروتين (الربيعية والخريفية) للقطاع الخاص لسنة 2014 على مستوى المحافظات

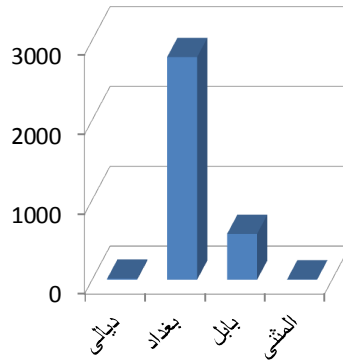
Cultivated area, production and average yield of Sun Flower (Spring and autumn) at governorates level for 2014

Table (5)

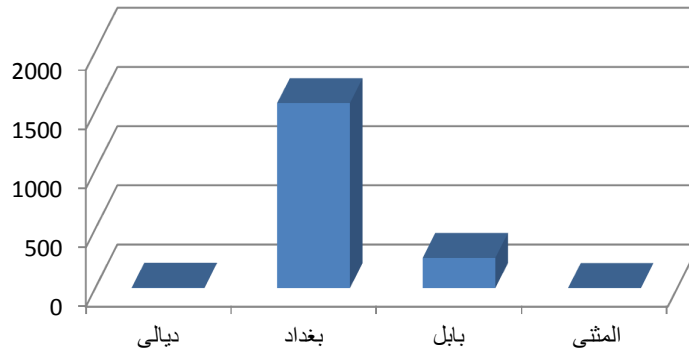
جدول (5)

Governorate	average yield	متوسط الغلة	الانتاج (طن) production (Ton)	Cultivated area				المحافظة
	(KG/Donum)	(كغم/ دونم)		(Donum)		(دونم)		
	المساحة المحصودة	اجمالي المساحة		مساحة العلف الاخضر	المساحة المتضررة	المساحة المحصودة	اجمالي المساحة	
	Harvested area	Total area		Green forage area	Damaged area	Harvested area	Total area	
Ninevah	-	-	-	-	-	-	-	نينوى
Kirkuk	-	-	-	-	-	-	-	كركوك
Diala	230.8	230.8	3	-	-	13	13	ديالى
Al-Anbar	-	-	-	-	-	-	-	الانبار
Baghdad	560.4	560.4	1563	-	-	2789	2789	بغداد
Babylon	444.3	444.3	255	-	-	574	574	بابل
Salah Aldeen	-	-	-	-	-	-	-	صلاح الدين
AL-muthnna	250.0	250.0	1	-	-	4	4	المتنى
Total	539.1	539.1	1822	-	-	3380	3380	المجموع

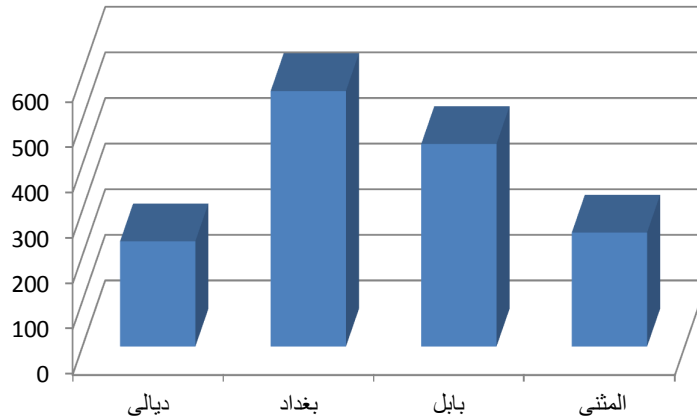
شكل رقم (9)
المساحة المزروعة بـ(الدونم) لمحصول زهرة الشمس للعروتين
(الربيعي والخريفي) لسنة 2014 على مستوى المحافظات



شكل رقم (10)
كمية الانتاج بـ(الطن) لمحصول زهرة الشمس للعروتين (الربيعي والخريفي) لسنة
2014 على مستوى المحافظات



شكل رقم (11)
متوسط الغلة بـ(الكغم) لمحصول زهرة الشمس للعروتين (الربيعي والخريفي) لسنة
2014 على مستوى المحافظات



المساحة المزروعة وكمية الانتاج ومتوسط الغلة لمحصول زهرة الشمس الربيعي للقطاع الخاص لسنة 2014 على مستوى المحافظات

Cultivated area, production and average yield of Sun Flower (Spring) by activity at governorates level for 2014

Table (6) جدول (6)

Governorate	average yield (KG/Donum)		الانتاج (طن) production (Ton)	Cultivated area (Donum)				المحافظة
	متوسط الغلة (كغم / دونم)			المساحة المزروعة (دونم)				
	المساحة المحصودة Harvested area	اجمالي المساحة Total area		مساحة العلف الاخضر Green forage area	المساحة المتضررة Damaged area	المساحة المحصودة Harvested area	اجمالي المساحة Total area	
AL-muthnna	225.0	225.0	0.9	-	-	4	4	المتنى
Total	225.0	225.0	0.9	-	-	4	4	المجموع

المساحة المزروعة وكمية الانتاج ومتوسط الغلة لمحصول زهرة الشمس الخريفي للقطاع الخاص لسنة 2014 على مستوى المحافظات

Cultivated area, production and average yield of Sun Flower (autumn) by private sector at governorates level for 2014

Table (7) جدول (7)

Governorate	average yield (KG/Donum)		الانتاج (طن) production (Ton)	Cultivated area (Donum)				المحافظة
	متوسط الغلة (كغم / دونم)			المساحة المزروعة (دونم)				
	المساحة المحصودة Harvested area	اجمالي المساحة Total area		مساحة العلف الاخضر Green forage area	المساحة المتضررة Damaged area	المساحة المحصودة Harvested area	اجمالي المساحة Total area	
Ninevah	-	-	-	-	-	-	-	نينوى
Kirkuk	-	-	-	-	-	-	-	كركوك
Diala	230.8	230.8	3	-	-	13	13	ديالى
Al-Anbar	-	-	-	-	-	-	-	الانبار
Baghdad	560.4	560.4	1563	-	-	2789	2789	بغداد
Babylon	444.3	444.3	255	-	-	574	574	بابل
Salah Aldeen	-	-	-	-	-	-	-	صلاح الدين
AL-muthnna	-	-	-	-	-	-	-	المتنى
Total	539.4	539.4	1821	-	-	3376	3376	المجموع

